



<p>12345 25</p> <ul style="list-style-type: none"> <li>— Vastgestelde kadastrale grens</li> <li>— Voorlopige kadastrale grens</li> <li>— Administratieve kadastrale grens</li> <li>— Bebouwing</li> <li>— Overige topografie</li> </ul> <p>Voor een eensluidend uittreksel, Y, 20 december 2018 De bewaarder van het kadaster en de openbare registers</p>	<p>Schaal 1:1000</p> <p>Kadastrale gemeente Sectie Perceel</p> <p>Werkendam S 3212</p> <p>Aan dit uittreksel kunnen geen betrouwbare maten worden ontleend. De Dienst voor het kadaster en de openbare registers behoudt zich de intellectuele eigendomsrechten voor, waaronder het auteursrecht en het databankenrecht.</p>	
--	--	---

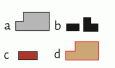
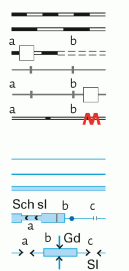
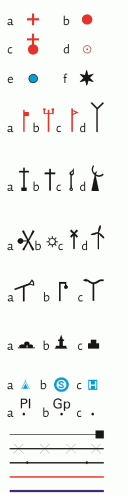


































Deze kaart is noordgericht.

Schaal 1: 12500

 Hier bevindt zich Kadastraal object Werkendam S 3212  
Rijksweg 55a, 4254XB Sleeuwijk  
CC-BY Kadaster.



<p><b>BEBOUWING</b></p> <p>a bebouwd gebied b gebouwen c hoogbouw d kas</p> <p><b>WEGEN</b></p> <p>autosnelweg hoofdweg met gescheiden rijbanen hoofdweg regionale weg met gescheiden rijbanen regionale weg lokale weg met gescheiden rijbanen lokale weg weg met losse of slechte verharding onverharde weg straat/overige weg voetgangersgebied fietspad pad, voetpad weg in aanleg</p> <p>viaduct aquaduct vaste brug beweegbare brug brug op pijlers</p>	<p><b>SPOORWEGEN</b></p> <p>spoorweg: enkelspoor spoorweg: meersporig</p> <p>a station b spoorweg in tunnel tramweg</p> <p>a sneltram b sneltramhalte a metro bovengronds b metrostation</p> <p><b>HYDROGRAFIE</b></p> <p>waterloop: smaller dan 3 m waterloop: 3-6 m breed waterloop: breder dan 6 m</p> <p>a schutsluis b stuwen c koedam a duiker b grondduiker c afsluitbare duiker</p> <p><b>BODEMGEBUIK</b></p> <p>a grasland met sloten b akkerland met greppels c boomgaard d fruitkwekerij e boomkwekerij f grasland met populierenopstand g loofbos h naaldbos i gemengd bos j griend k heide l zand m drasland, moeras n rietland o dodenakker, begraafplaats p overig bodemgebruik</p>	<p><b>OVERIGE SYMBOLEN</b></p> <p>a  religieus gebouw b  toren, hoge koepel c  religieus gebouw met toren d  markant object e  watertoren f  vuurtoren a  gemeentehuis b  postkantoor c  politiebureau d  wegwijzer a  kapel b  kruis c  vlampijp d  telescoop a  windmolen b  waterradmolen c  windmotor d  windturbine a  oliepompinstallatie b  seinmast c  zendmast a  hunebed b  monument c  gemaal a  kampeertrein b  sportcomplex c  ziekenhuis a  PI b  Gp c  boom a  schietbaan b  afrastering c  hoogspanningsleiding met mast a  muur b  geluidswering</p>
---	--	---